


COMUNE DI RUSSI
(Provincia di Ravenna)



PUG
Piano Urbanistico Generale

VT.E

SCALA 1:10.000

TAVOLE DEI VINCOLI

Aree a rischio idrogeologico


Assessore all'Urbanistica
Alessandro Donati

Il Sindaco
Valentina Palli

Il Segretario Generale
Paolo Cantagalli

Gruppo di lavoro

Ufficio di Piano



Oikos
Gruppo di lavoro

Roberto Farina (Progettista responsabile)
Diego Pelattiero (Co-progettista)
Antonio Conticello
Maria Gabriella D'Orsi
Enrico Ioppolo

Marina Doni (Responsabile)
Simone De Giglio
Stefania Bamba
Fabrizio Fabbri
Alberto Pomignoli
Stefano Marin (Pirocinio formativo
universitario)

Incarichi specialistici

Università degli studi di Bologna - DISTAL
Giovanni Orselli, Matteo Alpi (territorio rurale, servizi ecosistemici)
Studio Samuel Sangiorgi - Geologia Applicata
Samuel Sangiorgi (studi di MS di 1° e 2° livello e CLE)
Società cooperative ARS ARCHEOSYSTEM
Barbara Sassi (studio della potenzialità archeologica)


2024

ASSUNZIONE
Delibera G.C. n°195
del 29/12/2022


ADOZIONE
Delibera C.C. n°26
del 18/04/2024

APPROVAZIONE
Delibera C.C. n°...
del /././...

LEGENDA



Confine comunale




Perimetro del territorio urbanizzato ai sensi dell'art.32 della LR. 24/2017


PGRA - PIANO DI GESTIONE DEL RISCHIO ALLUVIONI

SCENARI DI PERICOLOSITA' NELLE AREE ALLAGABILI


Ambiti RP, RSP, RSCM



H-P3 - alluvioni frequenti: tempo di ritorno tra 20 e 50 anni- elevata probabilità



M-P2 - alluvioni poco frequenti: tempo di ritorno 100 anni - media probabilità



L-p1 - alluvioni rare di estrema intensità: tempo di ritorno ultracentennale - bassa probabilità

